

Администрация Ветютневского сельского поселения  
Фроловского муниципального района Волгоградской области

Постановление № 36

от 06 мая 2020 г

О внесении дополнений в постановление  
Администрации Ветютневского  
сельского поселения Фроловского  
муниципального района Волгоградской  
области от 15.01.2020 г. №3/1 «Об  
утверждении дизайн-проекта  
благоустройства Ветютневского сельского  
поселения Фроловского муниципального  
района Волгоградской области,  
представленного на рассмотрение и оценку  
предложений граждан, подлежащей  
благоустройству и включению в  
муниципальную программу «Формирование  
современной городской среды» Ветютневского  
сельского поселения Фроловского  
муниципального района Волгоградской  
области

В соответствии с Федеральным законом №131 –ФЗ от 6.10.2003 г. «Об  
общих принципах организации местного самоуправления в Российской  
Федерации», в целях реализации Постановления Губернатора Волгоградской  
области от 26.12.2018 г. №857 «О Волгоградском областном конкурсе дизайн-  
проектов (программ) по благоустройству территорий муниципальных  
образований Волгоградской области в 2019 году», Уставом Ветютневского  
сельского поселения Фроловского муниципального района Волгоградской  
области, Администрация Ветютневского сельского поселения Фроловского  
муниципального района Волгоградской области

**ПОСТАНОВЛЯЕТ:**

1. Внести изменения и дополнения в дизайн-проект благоустройства Ветютневского сельского поселения Фроловского муниципального района Волгоградской области согласно приложениям №1 и №2.
2. Настоящее постановление вступает в силу с момента его обнародования.

3. Контроль за исполнением настоящего постановления оставляю за собой.

Глава Ветютневского сельского поселения

Невгод В.П.



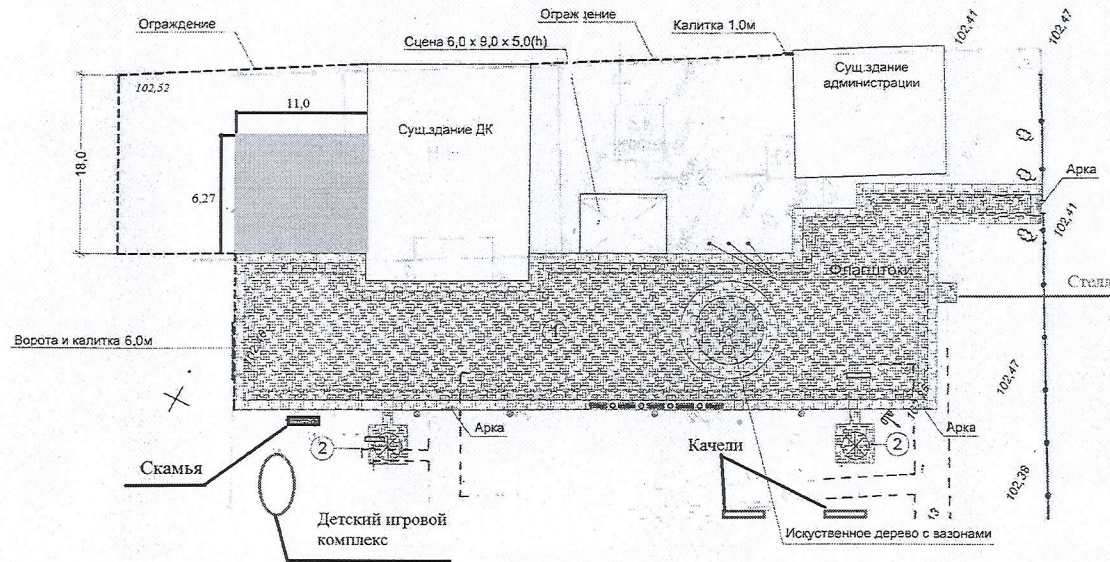
Приложение №1  
к постановлению Администрации  
Ветютневского сельского поселения  
Фроловского муниципального района  
Волгоградской области  
от 06.05.2020 г. № 36

Паспорт проекта муниципальной программы по благоустройству  
Территории центральной части Ветютневского сельского поселения  
Фроловского муниципального района Волгоградской области в 2020 году

1	<b>Наименование администрации</b>	Администрация Ветютневского сельского поселения Фроловского муниципального района Волгоградской области
2	<b>Полное название проекта</b>	Проект благоустройства территории административного центра Ветютневского сельского поселения Фроловского муниципального района Волгоградской области
3	<b>Цели и задачи проекта</b>	Создание в Ветютневском сельском поселении парковой территории для разнообразного отдыха. - Благоустройство территории административного центра Ветютневского сельского поселения (х. Ветютнев) для создания гармоничных и благоприятных условий проживания жителей за счет совершенствования внешнего благоустройства, объединяющей в себе зоны: культурно – массовую, спортивную, детскую, духовно – просветительскую (затрагивающую семейный очаг и единство национальностей), патриотическую. - Организация мест активного и пассивного, тихого, коллективного и индивидуального и семейного отдыха. - Формирование интерактивного пространства, предоставляющего возможность помимо ежедневного отдыха проводить и массовые мероприятия и межпоселенческие праздники. - Сохранение традиций парковой территории х. Ветютнев, Фроловского района, Волгоградской области.
4	<b>Место реализации проекта, адрес или описание местоположения</b>	403520, Волгоградская область, Фроловский район, х.Ветютнев, (площадь около дома 1010 «здание Администрации Ветютневского сельского поселения»). Территория благоустройства сформирована на свободном от застройки месте. Площадь проекта – 2240 м2.
5	<b>Ожидаемые результаты</b>	Формирование общедоступной среды для отдыха всех категорий населения, включая маломобильные группы. Воспитание патриотизма. Создание среды, способствующей воспитанию толерантного отношения различных возрастных категорий, поддерживающей семейные традиции и здоровый образ жизни.
6	<b>Целевая группа, на которую рассчитан проект</b>	Разновозрастные категории жителей и гостей поселения, включая маломобильные группы населения.
7	<b>Механизмы реализации (перечень действий и мероприятий)</b>	- Выполнение предпроектного анализа объекта. - Разработка проекта-концепции благоустройства территории и объектов, включая архитектурно-планировочные элементы. - Формирование пакета рабочей документации. - Подбор и аренда техники и рабочего персонала. - Закупка необходимых материалов и оборудования. - Организация работ по формированию наружного освещения. - Прокладка новой сети тротуаров. - Организация территории для активного отдыха населения. - Обустройство летней сцены культурно-массового направления.

8	<b>Этапы и сроки реализации проекта</b>	1.Выполнение подготовительных работ на участке – март 2020 г.; 2.Устройство сетей наружного освещения – апрель 2020 г.; 3.Устройство дорожек с твердым покрытием – май 2020 г.; 4.Устройство ограждения – июнь 2020 г.; 5.Устройство озеленения, установка опор освещения – май-июль 2020 г.; 6.Установка МАФ – июнь-июль 2020 г.
9	<b>Технико-экономическое обоснование проекта</b>	Численность населения – 1200 Общая площадь территории поселка – 240 га
10	<b>Эффективность от реализации проекта</b>	При составлении проекта благоустройства населенного пункта были соблюдены установленные правила, нормы и требования, направленные на создание лучших условий для быта и отдыха жителей.
11	<b>Проектные материалы</b>	Альбом проектного предложения в составе: - ситуационная схема; - визуальный обзор; - схема существующего функционального зонирования и транспортных коммуникаций; - схема функционального зонирования; - транспортная схема; - генеральный план; - дендроплан; - малые архитектурные формы; - предварительный расчет стоимости; - этапы и сроки реализации проекта.
12	<b>Контактные данные должностного лица, ответственного за разработку проекта (программы)</b>	403520, Волгоградская область, Фроловский район, хутор Ветютнев, тел.8(84465)5-77-75 Глава Ветютневского сельского поселения Невгод Вадим Павлович











СХЕМА БЛАГОУСТРОЙСТВА



Экспликация схемы благоустройства:

1. Главная площадка
2. Площадка с беседкой

Условные обозначения:

-  - проектируемое мощение пешеходных дорожек, площадок - 1 280,90 м<sup>2</sup>: красная и желтая брусчатка
-  - газон
-  - парковые скамейки
-  - урны
-  - арка шириной 2,0 м
-  - беседка 3,0 x 3,0 м
-  - осветильник уличный на опоре
-  - качели, 2 шт.
-  - детский игровой комплекс, 1 шт.
-  - покрытие из тротуарной плитки 69 кв.м