

Сообщение о возможном установлении публичного сервитута

В соответствии с п. 3 ст. 39.42 Земельного кодекса Российской Федерации администрация Фроловского муниципального района информирует о рассмотрении ходатайства Публичного Акционерного общества «Россети Юг» (далее - ПАО «Россети Юг») об установлении публичного сервитута в целях эксплуатации объекта энергетики **ВЛ-10 кВ № 1 "Раковская"** в отношении земельных участков со следующими кадастровыми номерами:

34:32:110010:7 обл. Волгоградская, р- н Фроловский, территория Ветютневской сельской администрации

ОПИСАНИЕ МЕСТОПОЛОЖЕНИЯ ГРАНИЦ

Публичный сервитут **ВЛ-10 кВ № 1 "Раковская "**.

Местоположение объекта Волгоградская область, район Фроловский

Площадь объекта +/- величина 64750 +/- 89 м² погрешности определения площади (Р +/- Дельта Р)

Иные характеристики объекта Публичный сервитут. В целях эксплуатации объекта энергетики **ВЛ-10 кВ № 1 "Раковская "**. Срок публичного сервитута 49 лет. Владелец публичного сервитута - публичное акционерное общество «Россети Юг» ИНН 6164266561, ОГРН1076164009096, почтовый адрес: 344002 г.Ростов-на-Дону, ул.Большая садовая, д.49, адрес электронной почты office@rosseti-yug.ru

Заинтересованные лица в течение 30 (тридцати) дней со дня опубликования настоящего сообщения могут ознакомиться с поступившим ходатайством об установлении публичного сервитута и прилагаемым к нему описанием местоположения границ публичного сервитута по адресу: г. Фролово, ул. Фрунзе, 87, контактный телефон – 84465-2-49-95, в рабочие дни с 08-00 до 17-00 (обеденный перерыв с 12-00 до 13-00) (официальный сайт администрации Фроловского муниципального района – <http://frolovoadmin.ru/>).











Правообладатели земельных участков, если их права не зарегистрированы в Едином государственном реестре недвижимости, в течение тридцати дней со дня опубликования настоящего сообщения могут подать заявление об учете их прав (обременений прав) на земельный участок с приложением копий документов, подтверждающих эти права (обременения прав), с указанием почтового адреса и (или) адреса электронной почты

Графическое описание местоположения границ публичного сервитута:



Масштаб 1:15000

Условные обозначения:

-  - Граница публичного сервитута
-  - Характерная точка границы, сведения о которой позволяют однозначно определить ее положение на местности
-  - Обозначение новой характерной точки
-  - Кадастровый номер объекта недвижимости
-  - Существующая часть границы, присутствующая в ЕГРН, сведения о которой достаточны для определения ее местоположения
-  - Граница муниципального образования
-  - Граница зоны с особыми условиями
-  - Граница кадастрового квартала
-  - Номер кадастрового квартала
-  - Местоположение инженерного сооружения